

УСЛОВИЯ ПРОХОЖДЕНИЯ ДИСТАНЦИИ «пешеходная - группа» на искусственных препятствиях в спортивном зале для учащихся младших классов

Прохождение дистанции заключается в последовательном преодолении технических этапов и этапов туристско-прикладной направленности от старта к финишу.

Все технические этапы дистанции оцениваются по беспштрафовой системе. На этапах туристско-прикладной направленности, штрафные баллы, преобразовываются в штрафное время, которое суммируется к времени прохождения дистанции (1 штрафной балл – 15 сек.).

Перечень этапов, параметры, оборудование и условия их прохождения


Дистанция преодолевается без организации сопровождения. Допускается сквозное прохождение дистанции. Блоки этапов проходятся без потери самостраховки.

Этап №1. Горизонтальный маятник.

Параметры этапа: длина – до 5 м, крутизна - 0° , высота бревна - 1 м, радиус маятника – 5 м.

Оборудование этапа: бревно гимнастическое, судейские перила.

Действия: переправа участников по бревну.

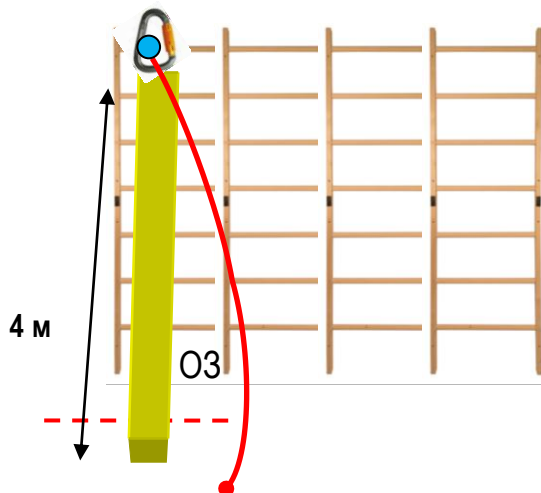


Блок этапов 2-5.

Этап №2. Подъём по склону с самостраховкой по судейским перилам.

Параметры этапа: длина этапа – до 4 м, крутизна - 35° .

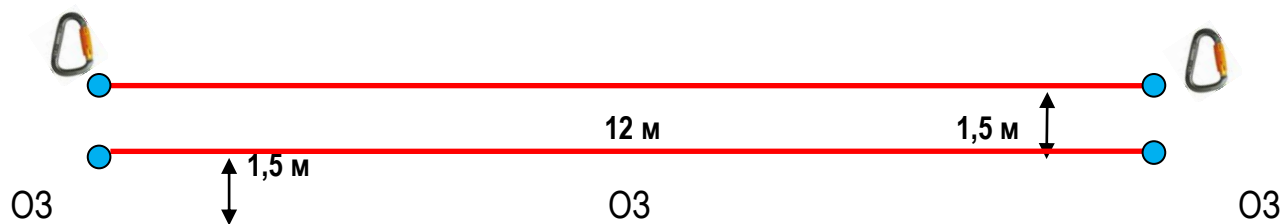
Оборудование этапа: судейские перила, судейский схватывающий узел, судейский карабин.



Этап №3. Переправа по параллельным перилам.

Параметры этапа: длина этапа – до 12 м, крутизна - 0° , высота нижней опоры над полом - 1,5 м, расстояние между верхними и нижними перилами - 1,5 м.

Оборудование этапа: судейские перила, судейский карабин.



Этап №4. Траверс склона с самостраховкой по судейским перилам.

Параметры этапа: длина этапа - 5 м, крутизна - 90° .

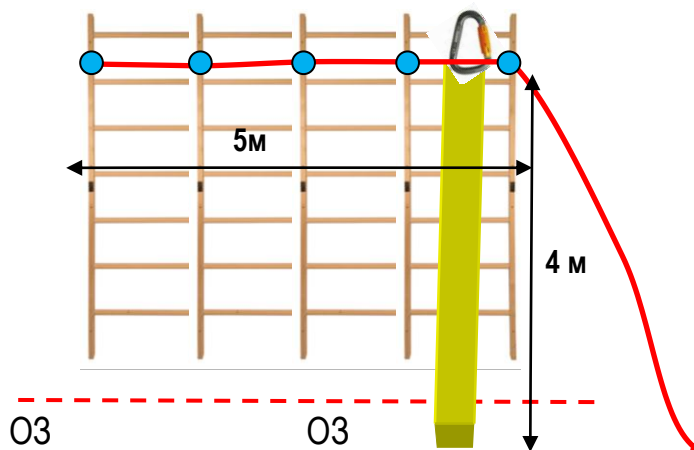
Оборудование этапа: судейские перила, судейский карабин.

Этап №5. Спуск по склону с самостраховкой по судейским перилам.

Параметры этапа: длина этапа - 4 м, крутизна - 35° .

Оборудование этапа: судейские перила, судейский схватывающий узел.

Действия: участников в соответствии с п. 7.10, «Регламент...».



Этап №6. Вязание узлов.

Оборудование этапа: верёвки диаметром 6 мм.

Действия: участники завязывают узлы из перечня: австрийский проводник, баррел, булинь, встречный, встречная восьмёрка, грейпвайн, двойной булинь, проводник-восьмерка, стремя, штык.


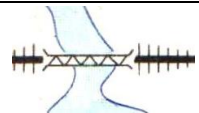

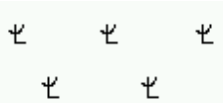







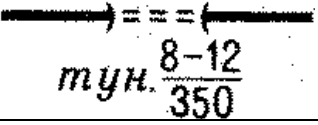


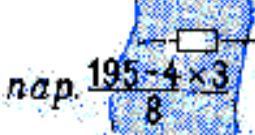

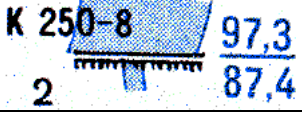








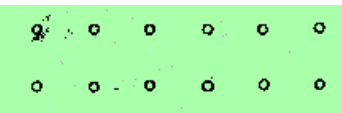

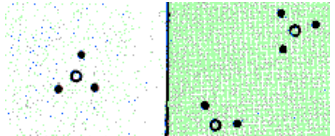


Этап №7. Топографические знаки.

Оборудование этапа:

ИС: БЗ, РЗ, карточки с изображением и названиями топографических знаков.

Действия: участники складывают 10 пар топографических знаков (изображение - название).

ТОПОГРАФИЧЕСКИЕ ЗНАКИ:

		
Водяные мельницы, лесопильни	Металлический мост, насыпь	Церкви
		
Горелые и сухостойные леса	Выдающиеся огнестойкие здания	Аэродромы, гидроаэродромы
		
Метеорологические станции	Склады горючего и газгольдеры	Пасеки
		
Нефтепроводы подземные	Шоссе, обсадки	Туннели
		
Перевозы	Мосты	Паромы
		
Источники (ключи, родники)	Плотины	Пристани
		
Ямы	Курганы	Горизонтالي
		
Обрывы	Ледяные обрывы	Овраги и промоины
		
Смешанные леса	Фруктовые сады	Буреломы
		
Кустарники	Пески	Стланик

ОБРАЗЦЫ УЗЛОВ



АВСТРИЙСКИЙ ПРОВОДНИК



БАРРЕЛ



БУЛИНЬ



ВСТРЕЧНЫЙ



ВСТРЕЧНАЯ ВОСЬМЁРКА



ГРЕЙПВАЙН



ДВОЙНОЙ БУЛИНЬ



ПРОВОДНИК ВОСЬМЁРКА



СТРЕМЯ



ШТЫК